









**Massnahmen / Massnahmenbereiche**

-  1: Langsamverkehr- Hauptachse
-  Im Rahmen von 1:  
zu prüfende zukünftige / ergänzende Linienführungen
-  2: Fuss- Radwegergänzung entlang Staffeleggbach
-  3: Gestaltung Schulzone
-  5: Gestaltung von Grünflächen innerhalb  
des Siedlungsgebietes
-  6: Definition / Kennzeichnung Siedlungsränder
-  7: Betriebs- und Gestaltungskonzept Kantonsstrasse
-  Im Rahmen von 7:  
Aufwertung punktuelle Querung Langsamverkehr
-  8: Abstimmung von Strasse und angrenzenden  
Nutzungen im Zentrumsbereich
-  9: Gestaltungskonzept Gemeindestrassen im  
Zentrumsbereich
-  11: Veloabstellplätze bei Bushaltestellen
-  **Informationsinhalt**  
wichtige Gebäude / Nutzungen

Gemeinde Ueken, Kanton Aargau  
Kommunaler Gesamtplan Verkehr

N 50m

**Massnahmenplan / Masterplan 1:5000 (Beilage 2)**

/d1/1\_Projekte/09\_011\_Staffelegg/Bearbeitung/Pläne/CAD/Situation.2d  
07.04.2011 - 062 822 52 01 - www.belloli.org - info@belloli.org

**Massnahmen ohne Karteneintrag:**

- 4: Ausrüstung Fusswege
- 10: Gestaltungskonzept Quartierstrassen (ganzes Gemeindegebiet)
- 12: Mobilitätsmanagement (ganzes Gemeindegebiet)
- 13: Angebotserweiterung Busverkehr