Gemeinde Ueken | Kanton Aargau

Sanierung Abwasserleitungen
Prioritäten 1 und 2
Plan Nr. 1

Situation 1 : 500

Bauprojekt

Kartenausschnitt 1:25000

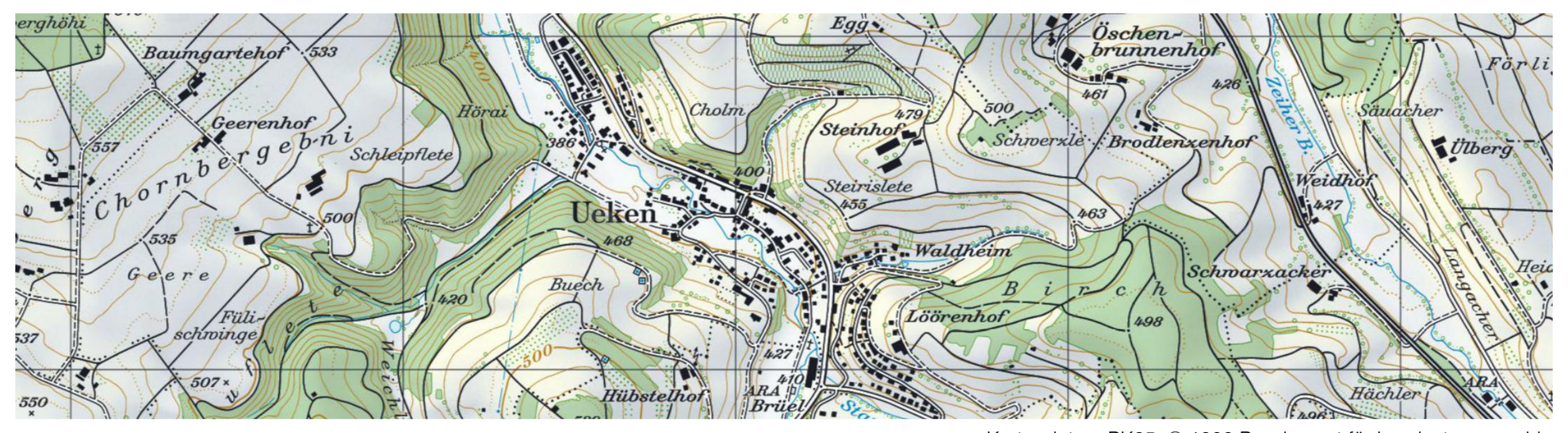

Kartendaten: PK25, © 1998 Bundesamt für Landestopographie

KOCH PARTNER
IM BIFANG 2, 5080 LAUFENBURG, FON 062 869 80 80, FAX 062 874 24 05
MAGDENERSTRASSE 2, 4310 RHEINFELDEN, FON 061 836 96 80, FAX 061 836 96 81
WWW.KOPA.CH

Plan-Nr.	018.001.092 - 01	Status: Vernehmlassung Gemeinderat	
Auftrag-Nr.	018.001.092	Format 73 / 84	
	Name	Datum	Kontrolle
Projektleitung	C. Schmid	-	
Bearbeitung	JAE	März 2022	
Planerstellung	JSC	31.03.2022	
Änderung			
Plotdatum	JSC	01.04.2022	
Projekt-Info / Plot-Info	I:\Bau\18 Ueken\01\18-01-092 Sanierung_Prio_1-2_ganze-Gde\8. Pläne\0-Projekt_B+B\B+B_Aktproj		

Werkplan

- A 241 D 412.20 S 410.05 — Schachtnummer (A = Systembuchstabe) mit Deckel- und Sohlenhöhe; Schacht und Haltungen
- K 450 Cent 28.2 ‰ — Profilart (K = Kreis, HS = Halbschale) mit Nennweite, Material, Gefälle; Haltung mit Fliessrichtung
- 411.00 — Ein- oder Auslaufhöhe (nur wo Differenz zu Sohle mehr als 5cm)
- Sonderbauwerk (z.B. Regenüberlauf, Pumpenschacht, Regenbecken)
- Druckleitung
- Stutzen seitlich
- Stutzen oben oder unbekannt
- Moosbach — Vorfluter
- Leitung Mischwasser
- Leitung Schmutzwasser
- Leitung Sauberwasser, Drainage oder Bach
- Leitung Entlastetes-Mischwasser
- Leitung stillgelegt
- Einlaufschacht mit Anschlussleitung
- Anschlusspunkt respektive Hausanschluss
- Schacht in Vorfluter für Feuerwehr

Entwässerung
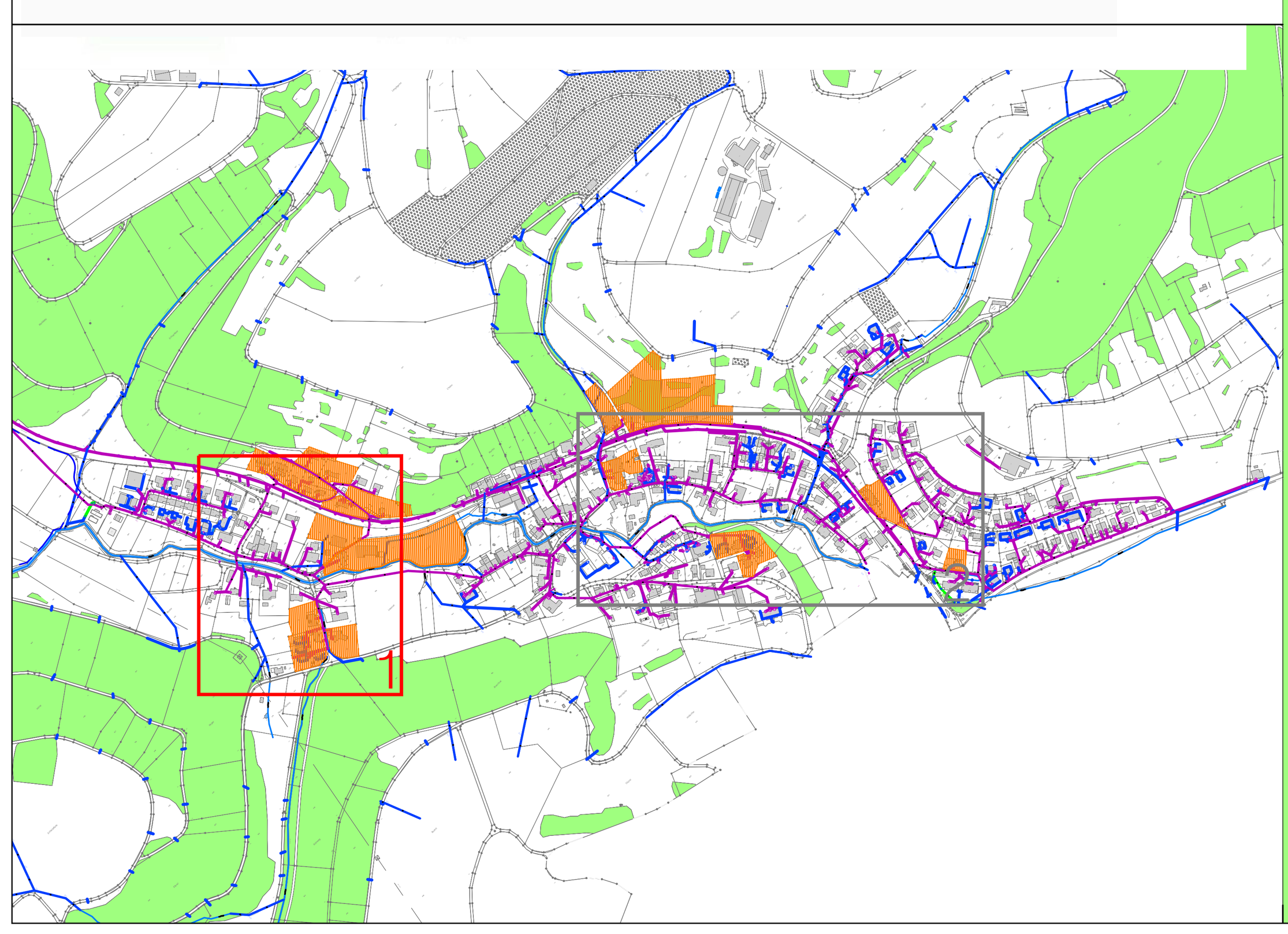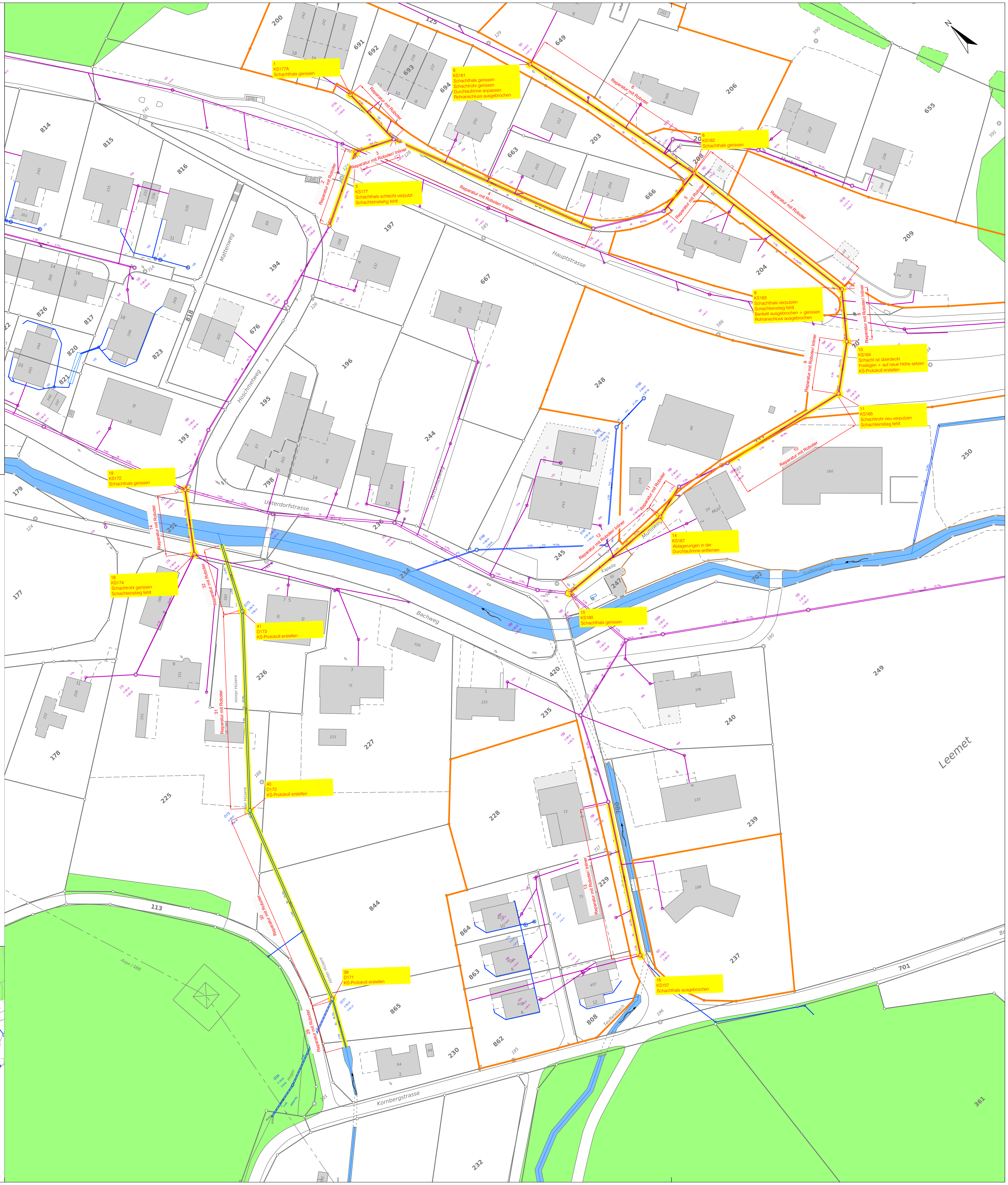
	bestehend
Hauptleitung Misch- oder Schmutzwasser	
Anschlussleitung Misch- oder Schmutzwasser	
Anschlussleitung Strassenabwasser mit Einlaufschacht	
Hauptleitung Sauberwasser	
Anschlussleitung Sauberwasser	
Anschlussleitung Sickerleitung	
	Kontrollschacht (KS)
Reparatur mit Roboter, Schlauchliner	
Private Liegenschaftsentwässerung